KTGIS
Kompetenzteam GIS GmbH

GMSC-mobileApp

Die regelmäßige Kontrolle der verschiedensten Objekte sowie ggf. auch die exakte Erfassung deren Standorte für Ihre Bestandsdokumentation soll im Außendienst direkt vor Ort und möglichst ressourcen-, zeit- und kostensparend sowie ohne Medienbruch erfolgen ?

Dann ist GMSC-mobileApp die richtige Lösung für Sie!

Getac T800

GMSC-mobileApp erfüllt folgende Anforderungen:

- Einfache und bedarfsgerechte Oberfläche – optimiert für die Arbeit im Außendienst
- Unterstützung von Kartennavigation
- Verknüpfung zwischen komplexen, fachspezifischen Sachdatenmasken und grafischen Informationen
- Mobile Lösung als integraler Bestandteil Ihrer EDV- und GIS-Landschaft
- Offline-Modus zur Gewährleistung einer kontinuierlichen Arbeitsfähigkeit auch bei fehlender bzw. wenig performanter Internetverbindung
- Einfache Datensynchronisation mit dem Hauptsystem bei Offlinebetrieb
- Ausbaufähigkeit des Systems, z.B. durch Anbindung leistungsfähiger GNSS-Empfänger

Mobile Anwendungen

VORHANDEN

Auskunftslösung
Geodatenabfrage

Baumkontrolle
Bäume im öffl. Bereich

Grünflächenpflege
Rasen & Parks

Gewässerkontrolle NEU!
Gewässerrundgang

Tourismus NEU!
öffl. Mobiliar

IN ENTWICKLUNG

Straßenkontrolle
Straßenschäden / -aufbrüche
Verkehrsschilder

Schachtkontrolle
Schachtabdeckungen

Spielplätze
Spielgeräte

GEPLANT

Beleuchtung
Straßenaufbrüche
Bauwerke (Brücken)

HEXAGON GEOSPATIAL
Value-Added Reseller

KTGIS
www.ktgis.de

Technische Merkmale der Lösung:

- Basismodul mit verschiedenen, auf den jeweiligen Fachprozess zugeschnittenen Formularen (Erfassungsmasken)
- Intuitive Bedienung und Datenerfassung in übersichtlichen Formularen

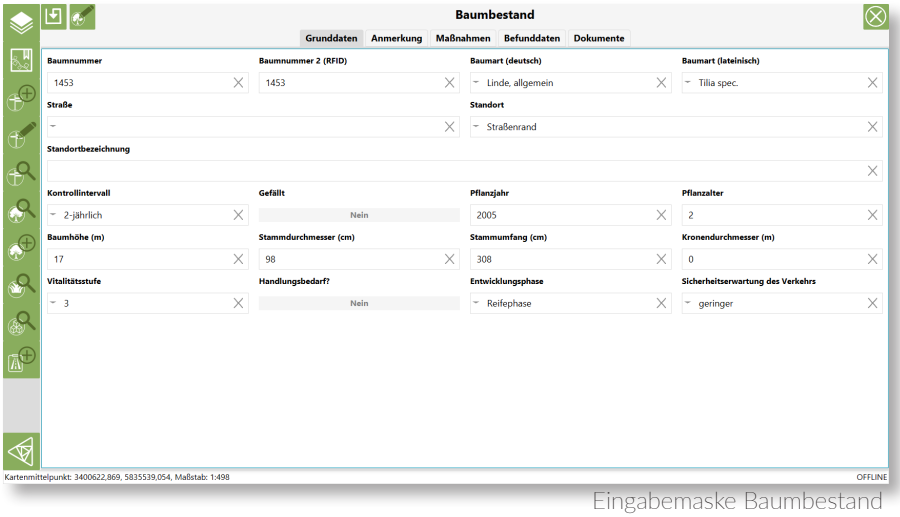

Eingabemaske Baumbestand

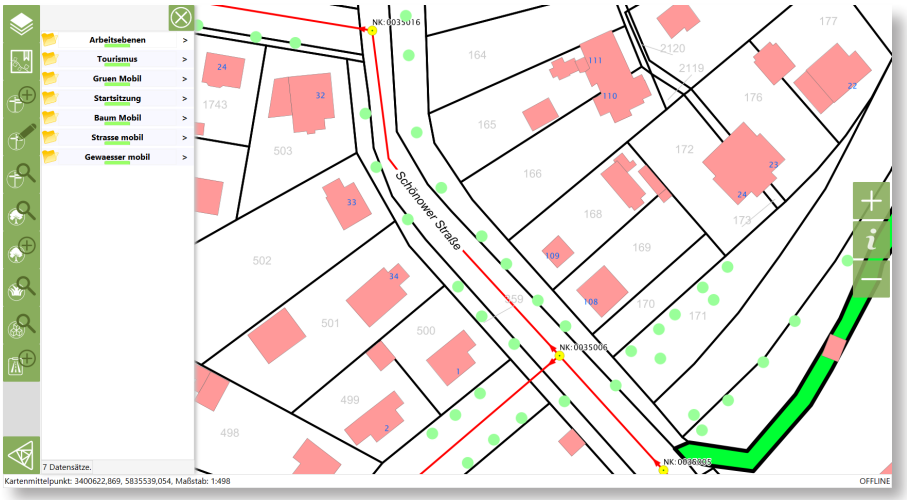

Kartenansicht mit Legende

- Kartennavigation über Funktionsleiste oder Multi-Touch
- Kartenlegende mit integrierter Funktion zum einfachen Ein- und Ausblenden der Sichten in der Karte

- Schnellansicht der Sachdaten
- Optimierte Suchmöglichkeiten
- Außendiensttaugliche Hardware (Tablet-PC), Betriebssystem ab Windows 7

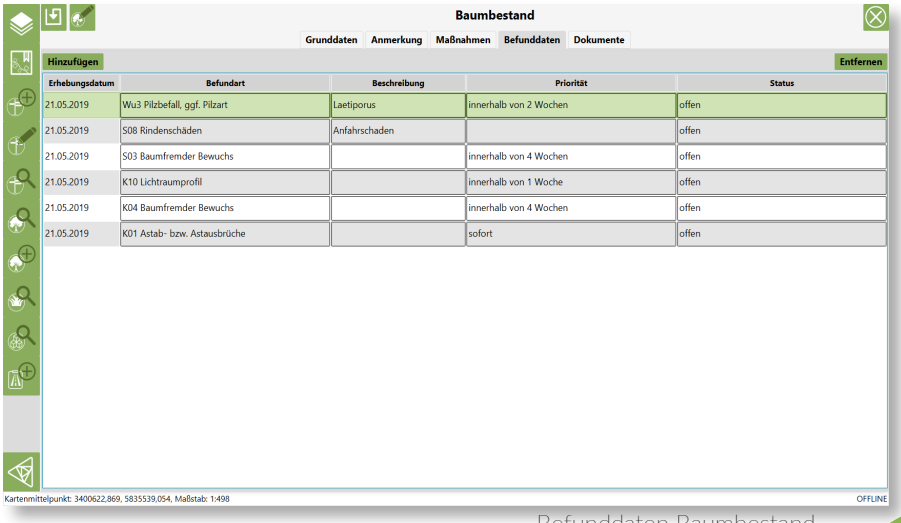

Befunddaten Baumbestand

Wir unterstützen Sie gern!

Kompetente Beratung, individuelle Softwareanpassungen unter Berücksichtigung Ihrer spezifischen Arbeitsprozesse, Lieferung einer sofort einsatzfähigen Komplettlösung-Software auf praxiserprobten, getesteten Outdoor-Tablet PCs, Einweisung Ihrer Mitarbeiter bzw. Dienstleister ...

Bitte kontaktieren Sie uns!

Kompetenzteam GIS GmbH
+49 (0)341 - 991872 20
info@ktgis.de